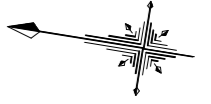
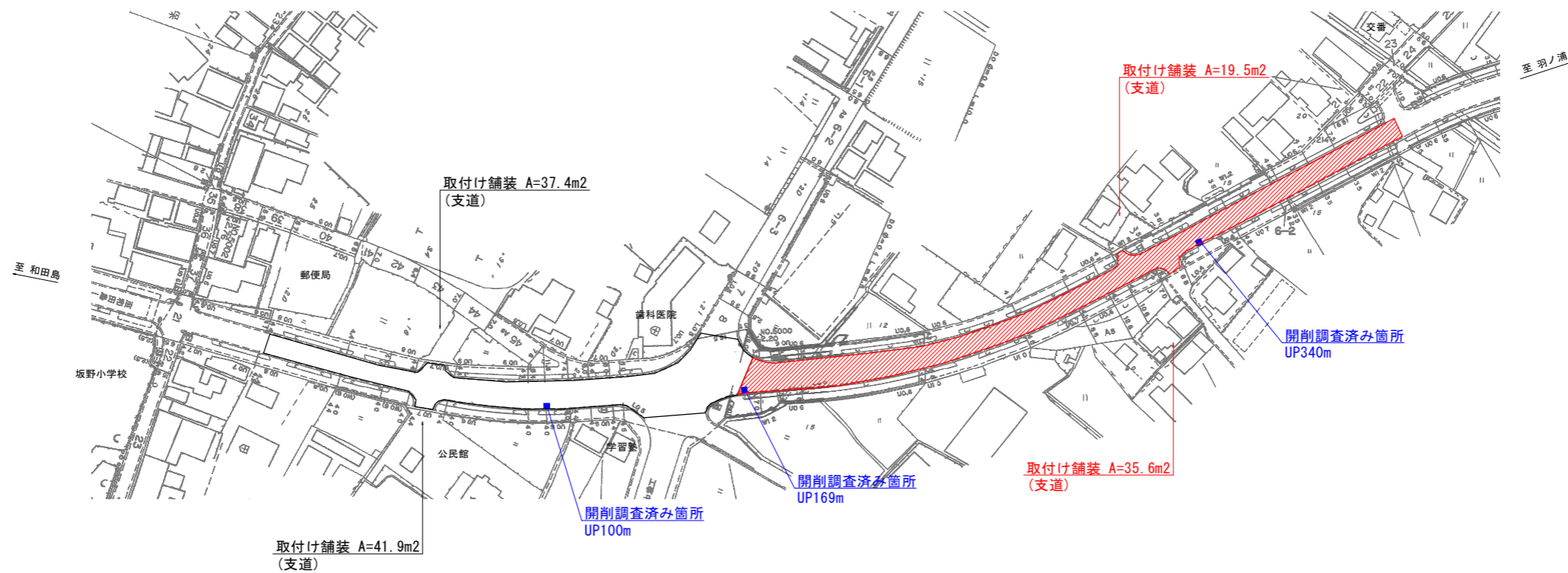


計画平面図 S=1/1000



別途工事	R2徳土 坂野羽ノ浦線 小・坂野 舗装修繕工事(1) 施工延長 L=256.0m	
	舗装版撤去 A=2085m ² 厚7cm再生瀝青安定処理 A=1140m ² 厚10cm再生瀝青安定処理 A=890m ² 厚5cm再生粗粒度As A=2030m ² 厚5cm再生密粒度As A=2085m ²	
	1工区 施工延長 L=131.8m	2工区 施工延長 L=124.2m
	舗装版撤去 A=1140m ² 厚7cm再生瀝青安定処理 A=1140m ² 厚5cm再生粗粒度As A=1140m ² 厚5cm再生密粒度As A=1140m ²	舗装版撤去 A=945m ² 厚10cm再生瀝青安定処理 A=890m ² 厚5cm再生粗粒度As A=890m ² 厚5cm再生密粒度As A=945m ²

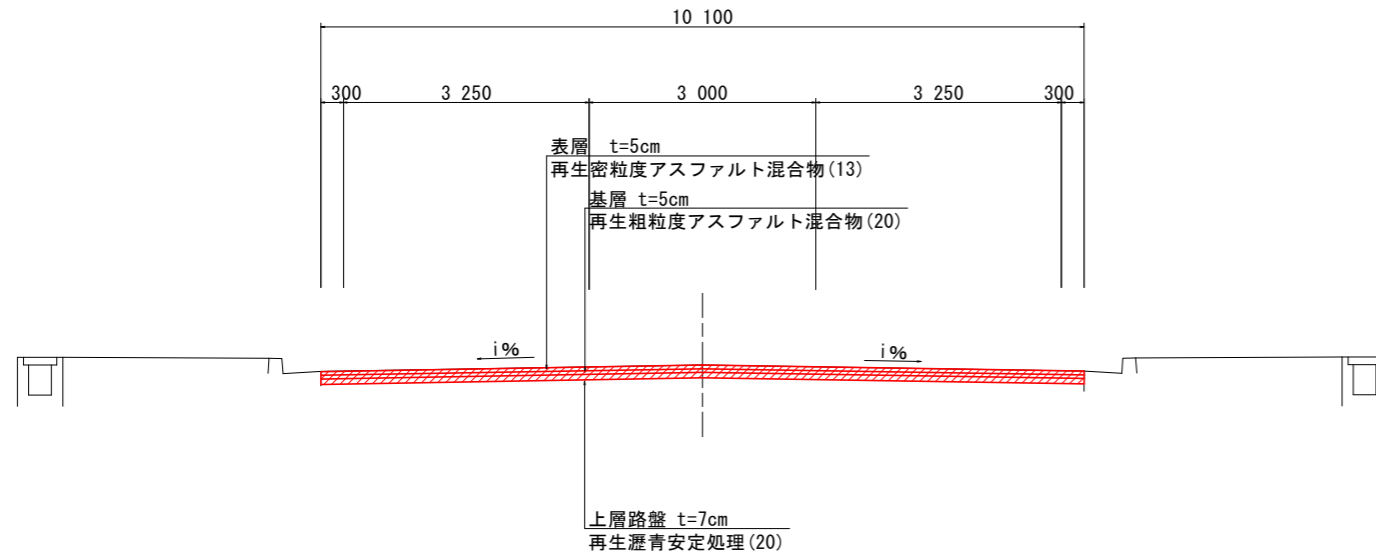


実施設計図面

工事名	R2徳土 坂野羽ノ浦線 小・坂野 舗装修繕工事(1)		
路線名等	坂野羽ノ浦線		
工事箇所	小松島市坂野町字細野地(第1分割)		
図面名	計画平面図		
縮尺	S=1/1000	図面番号	1 / 4
会社名			
事業者名	徳島県東部環土整備局		

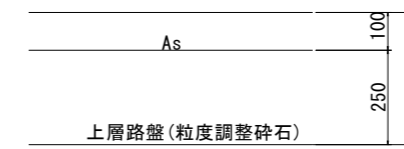
標準断面図(1工区)

標準断面図 S=1/50



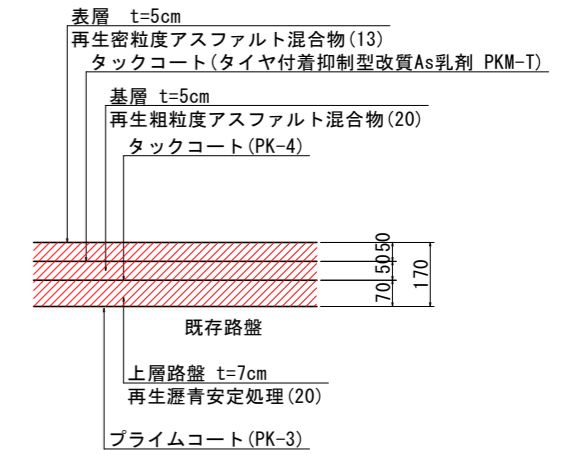
舗装断面図 S=1/10

現況舗装構成



計画舗装構成(1工区)

打換え工法(表層~路盤)



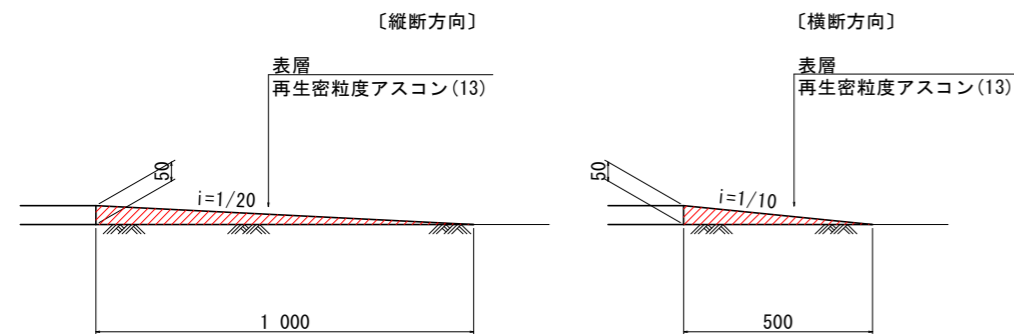
※既設舗装は路面切削機で撤去すること。

※既設舗装撤去時は施工日毎に基層まで施工した上で交通解放すること。

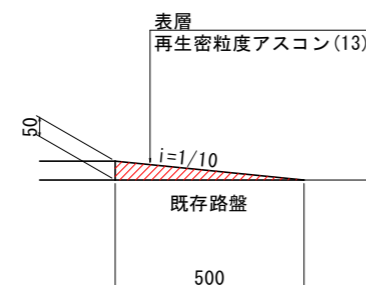
※着工前に舗装各層の継ぎ目位置について施工計画図を作成し監督員の承諾を得ること。

舗装段差すり付け詳細図 S=1/10

【本線部すり付け】



【支道部すり付け】



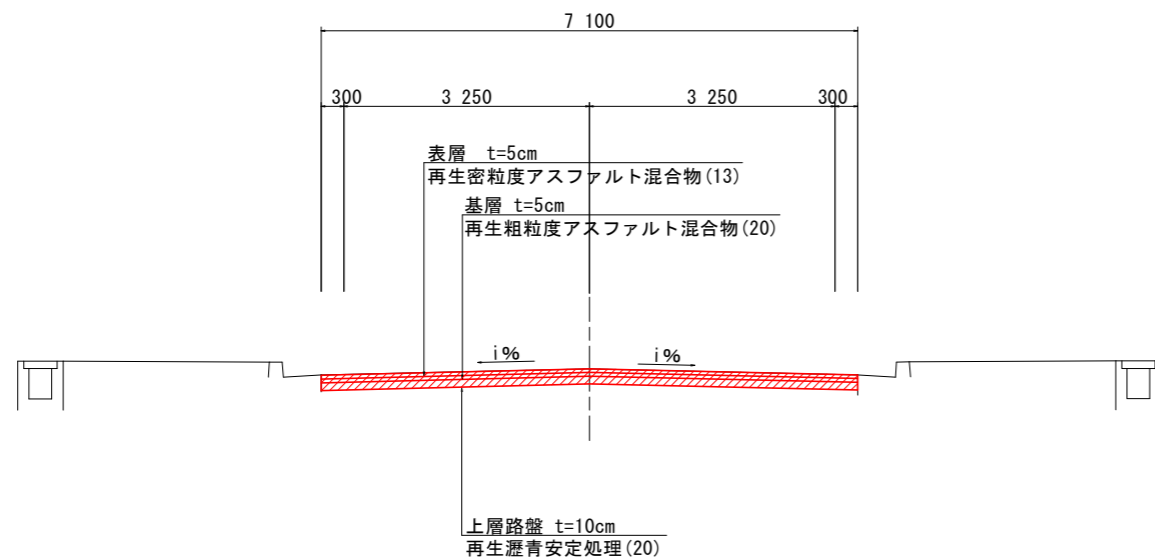
※着工前に配置計画図を作成し監督員の承諾を得ること。

実施設計図面

工事名	R2徳土 坂野羽ノ浦線 小・坂野 舗装修繕工事(1)		
路線名等	坂野羽ノ浦線		
工事箇所	小松島市坂野町字細野地(第1分割)		
図面名	標準断面図(1工区)		
縮尺	図示	図面番号	2 / 4
会社名			
事業者名	徳島県東部環土整備局		

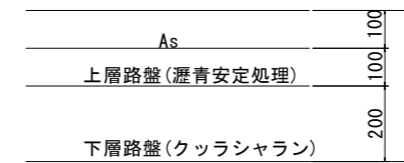
標準断面図(2工区)

標準断面図 S=1/50



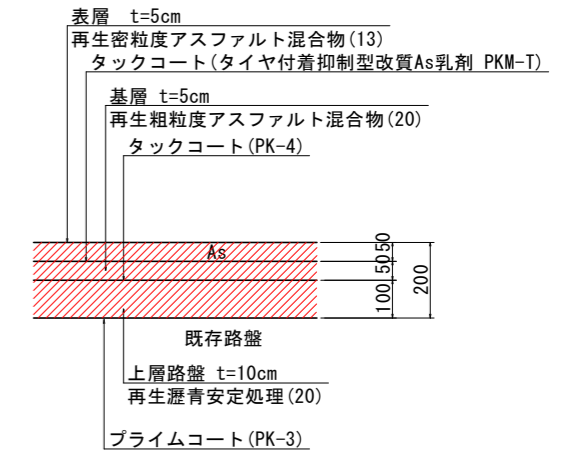
舗装断面図 S=1/10

現況舗装構成



計画舗装構成(2工区)

打換え工法(表層~路盤)



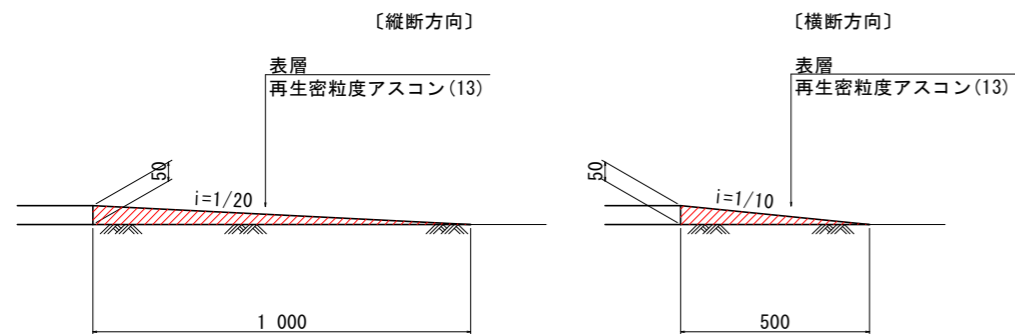
※既設舗装は路面切削機で撤去すること。

※既設舗装撤去時は施工日毎に基層まで施工した上で交通解放すること。

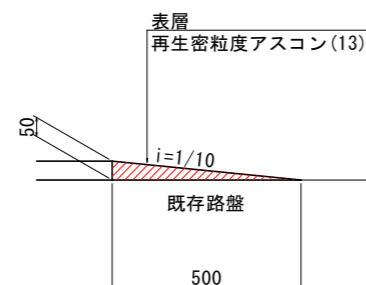
※着工前に舗装各層の継ぎ目位置について施工計画図を作成し監督員の承諾を得ること。

舗装段差すり付け詳細図 S=1/10

【本線部すり付け】

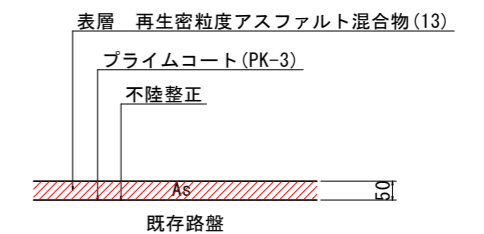


【支道部すり付け】



※着工前に配置計画図を作成し監督員の承諾を得ること。

計画舗装構成(支道取付け)



実施設計図面

工事名	R2徳土 坂野羽ノ浦線 小・坂野 舗装修繕工事(1)		
路線名等	坂野羽ノ浦線		
工事箇所	小松島市坂野町字細野地(第1分割)		
図面名	標準断面図(2工区)		
縮尺	図示	図面番号	3 / 4
会社名			
事業者名	徳島県東部環土整備局		

舗装展開図

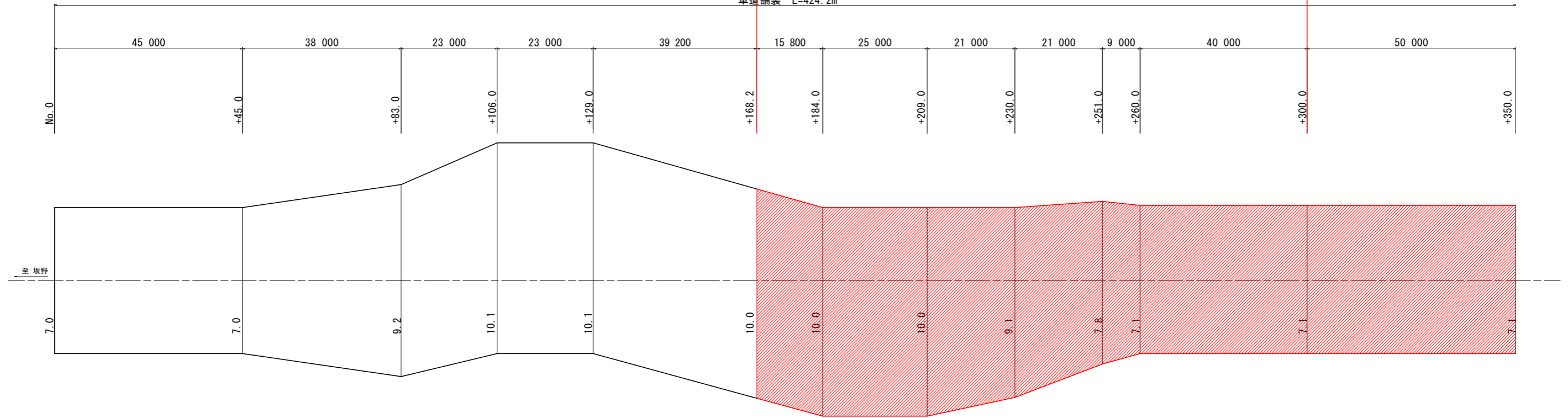
Vs=1/100
Hs=1/500

R2徳土 坂野羽ノ浦線 小・坂野 舗装修繕工事(1) 施工延長 L=256.0m

1工区 施工延長 L=131.8m

2工区 施工延長 L=124.2m

車道舗装 L=424.2m



2工区 施工延長 L=124.2m

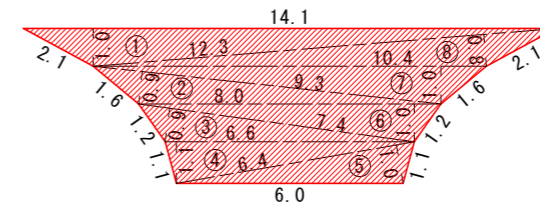
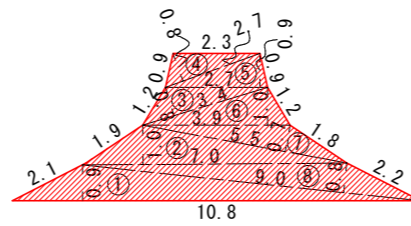
74 200

+350.0
+424.2

車道取付け舗装展開図

No. 0+315.0付近(左側) S=1/100

No. 0+327.0付近(右側) S=1/100



記号	底辺	高さ	倍面積 m2
1	10.8	0.9	9.7
2	7.0	1.0	7.0
3	3.4	0.8	2.7
4	2.7	0.8	2.2
5	2.7	0.9	2.4
6	3.9	1.0	3.9
7	5.5	0.7	3.9
8	9.0	0.8	7.2
倍面積 m2			39.0
面積 m2			19.5

記号	底辺	高さ	倍面積 m2
1	14.1	1.0	14.1
2	9.3	0.9	8.4
3	7.4	0.9	6.7
4	6.6	1.1	7.3
5	6.4	1.0	6.4
6	8.0	1.0	8.0
7	10.4	1.0	10.4
8	12.3	0.8	9.8
倍面積 m2			71.1
面積 m2			35.6

実施設計図面

工事名	R2徳土 坂野羽ノ浦線 小・坂野 舗装修繕工事(1)		
路線名等	坂野羽ノ浦線		
工事箇所	小松島市坂野町字細野地(第1分割)		
図面名	舗装展開図		
縮尺	図示	図面番号	4 / 4
会社名			
事業者名	徳島県東部環土整備局		